



WRI MÉXICO  
— ROSS CENTER

PRESENTA

TheCityFix™  
Learn **Webinar**

# ARREGLOS INSTITUCIONALES PARA LA GESTIÓN DE BOSQUES URBANOS

Jueves 24 de octubre de 2019 | 10:00 a.m. CST

Idioma: Español

En colaboración con:

Cities4Forests

Ponentes:

**Mariana Campos**

Gerente de Desarrollo Urbano | WRI México

**Luis Romahn**

Director de la Asociación Nacional de Parques y Recreación | México

**Israel García**

Administrador General | Agencia Metropolitana de Bosques Urbanos del Área Metropolitana de Guadalajara.



# ESTRUCTURA DE LA PRESENTACIÓN

- ¿En qué consiste la iniciativa Cities4Forests?
- ¿Cuáles son los arreglos institucionales y modelos de gestión de parques y bosques urbanos en México?
- ¿Cómo funciona la Agencia Metropolitana de bosques urbanos en Guadalajara?
- ¿Qué beneficios tiene su modelo de gestión?

# QUEREMOS CONOCERLOS



@wri\_ciudades

#WebinarsWRI

## Mariana Campos

Gerente de Desarrollo Urbano | WRI México

Geógrafa por la UNAM. Tiene una maestría en planeación urbana y regional de la London School of Economics and Political Sciences.

Entre sus trabajos destacan:

- Investigaciones y asistencia técnica aplicada a la política de población, por parte del Consejo Nacional de Población
- Fue Directora de Movilidad en la Secretaría de Movilidad (SEMOVI) y en la Autoridad del Espacio Público (AEP) del Gobierno de la Ciudad de México

Es gerente de Desarrollo Urbano en WRI México, es responsable de desarrollar estrategias para la implementación de políticas públicas y proyectos en materia de planeación y regeneración urbana, Desarrollo Orientado al Transporte Sustentable y espacio público.





## Luis Romahn

Director de la Asociación Nacional de Parques y Recreación | México

Licenciado en Mercadotecnia y Maestro en Ciencias de Educación y Comunicación por el Tecnológico de Monterrey.

Entre sus trabajos destacan:

- Su trabajo de los últimos nueve años en parques urbanos y proyectos de espacios públicos en México a través de modelos de diseño participativo, construcción de comunidades y sostenibilidad financiera.
- Miembro de la junta directiva de City Parks Alliance, la World Urban Parks y la World Parks Academy desde el 2018.
- Autor del libro "Construyendo mi parque: de la participación ciudadana a la administración del espacio público".

Actualmente es Director de la Asociación Nacional de Parques y Recreación de México.



## Israel García

Administrador General de la Agencia Metropolitana de Bosques Urbanos del Área Metropolitana de Guadalajara.

Es Ingeniero industrial por el ITESO. Cuenta con especialidad en energía solar por el Centro de Estudios de Energía Solar de Sevilla, España.

Entre su experiencia se encuentra:

- Director de Bosque de los Colomos
- Director General de la Red de Bosques Urbanos de Guadalajara
- Más de 15 años de experiencia en el área de energías renovables y sustentabilidad.

Actualmente, el Administrador General de la Agencia Metropolitana de Bosques Urbanos del Área Metropolitana de Guadalajara.





# Cities **4** Forests

Ciudades  
trabajando por los  
bosques



Fotografía por Flickr / Ted McGrath



# Cities4Forests

Desde los **bosques tropicales** hasta los **árboles de las calles** de los vecindarios, los bosques brindan **enormes beneficios a las áreas urbanas**, como el aire y el agua limpios, la resiliencia climática y la biodiversidad, la mejora de la salud humana y el bienestar. Los bosques también proporcionan empleos, recreación y un conjunto de soluciones basadas en la naturaleza para mejorar la infraestructura de la ciudad.





# Cities4Forests

Cities4Forests ayuda a ciudades de todo el mundo a **conectarse e invertir** en **bosques internos** (como árboles y parques urbanos), **bosques cercanos** (como corredores verdes y cuencas hidrográficas) y **bosques lejanos** (como bosques tropicales y boreales).

Apoyamos a nuestras ciudades a **conservar, administrar y restaurar** mejor estos bosques. Brindamos asistencia técnica para **alinear las políticas locales, el intercambio de experiencias entre pares, el fortalecimiento de capacidades, y actividades de comunicación** para que nuestras ciudades realicen acciones climáticas juntas.



## Organizaciones participantes:

PILOTPROJECTS

REVOLVE



Cities4Forests cataliza el **apoyo político, social y económico** para que las administraciones locales consigan incorporar los bosques en sus planes de desarrollo.

### INTERNOS

- Calidad del aire
- Reducción de temperaturas
- Biodiversidad urbana
- Acceso a áreas verdes
- Recreación
- Salud

+

### CERCANOS

- Recarga de acuíferos
- Reducción de inundaciones
- Reducción de erosión
- Recreación y contacto con la naturaleza

+

### LEJANOS

- Secuestro de carbono
- Recursos maderables
- Medicamentos
- Biodiversidad











# Cities4Forests

- Crear conciencia y construir argumentos
- Incrementar el apoyo político
- **Acelerar y catalizar la acción**



# Cities4Forests

<https://cities4forests.com/>

Twitter : @Cities4Forests

mariana.campos@wri.org



Fotografía por Flickr / Ted McGrath









## ● MISIÓN

Somos una Asociación Civil cuya misión es “La profesionalización de los que integramos el sector de los parques urbanos y espacios públicos para ayudar a mejorar el tejido social de las comunidades a través de estos”.





# NUESTROS PÚBLICOS



**Servidores Públicos    Universidades    Colegios de Profesionales**

**Desarrolladoras de Vivienda    Organizaciones de la Sociedad Civil**

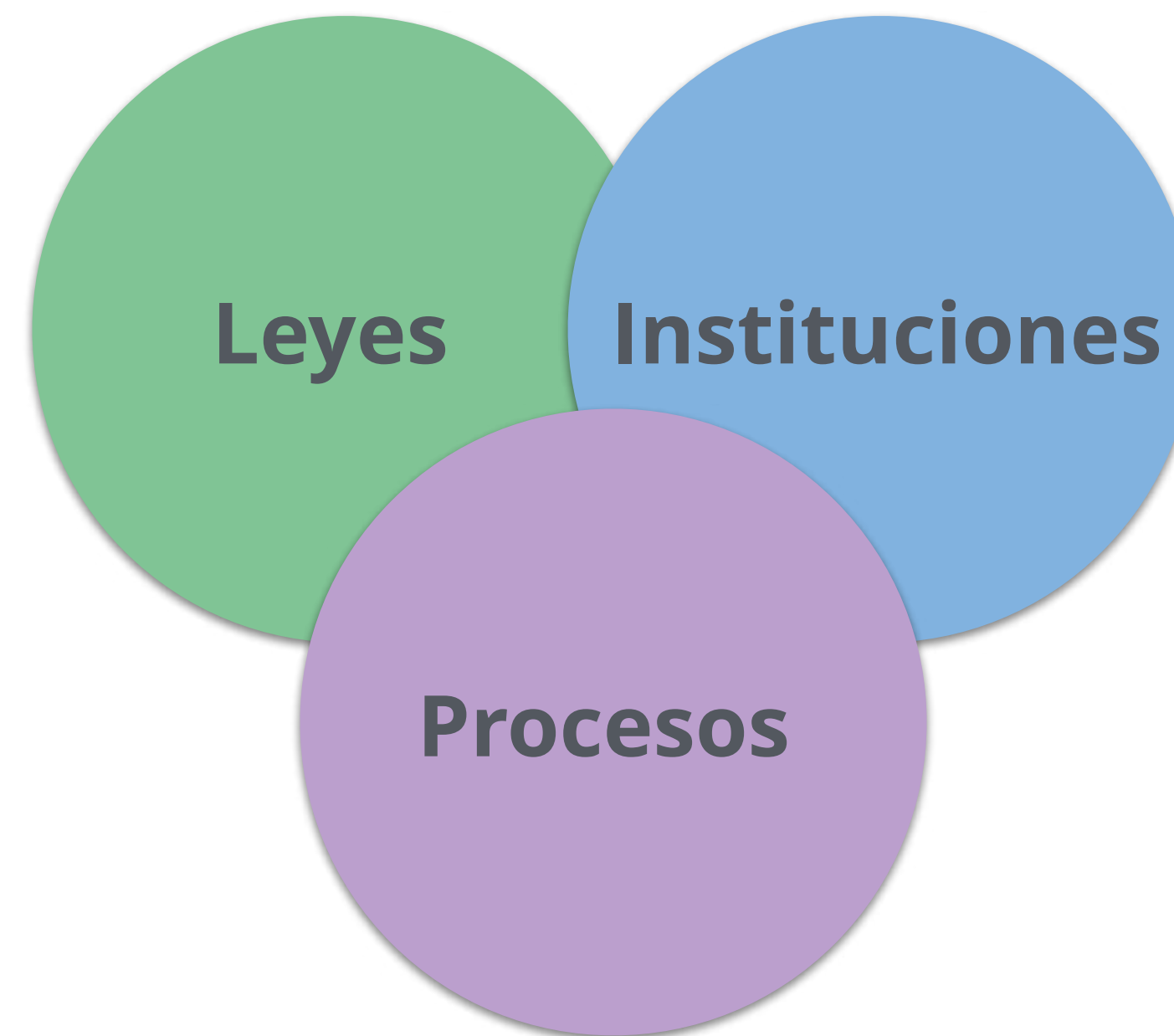
**Proveedores de Equipamiento Urbano**



# ● ESPACIO PÚBLICO EN MÉXICO



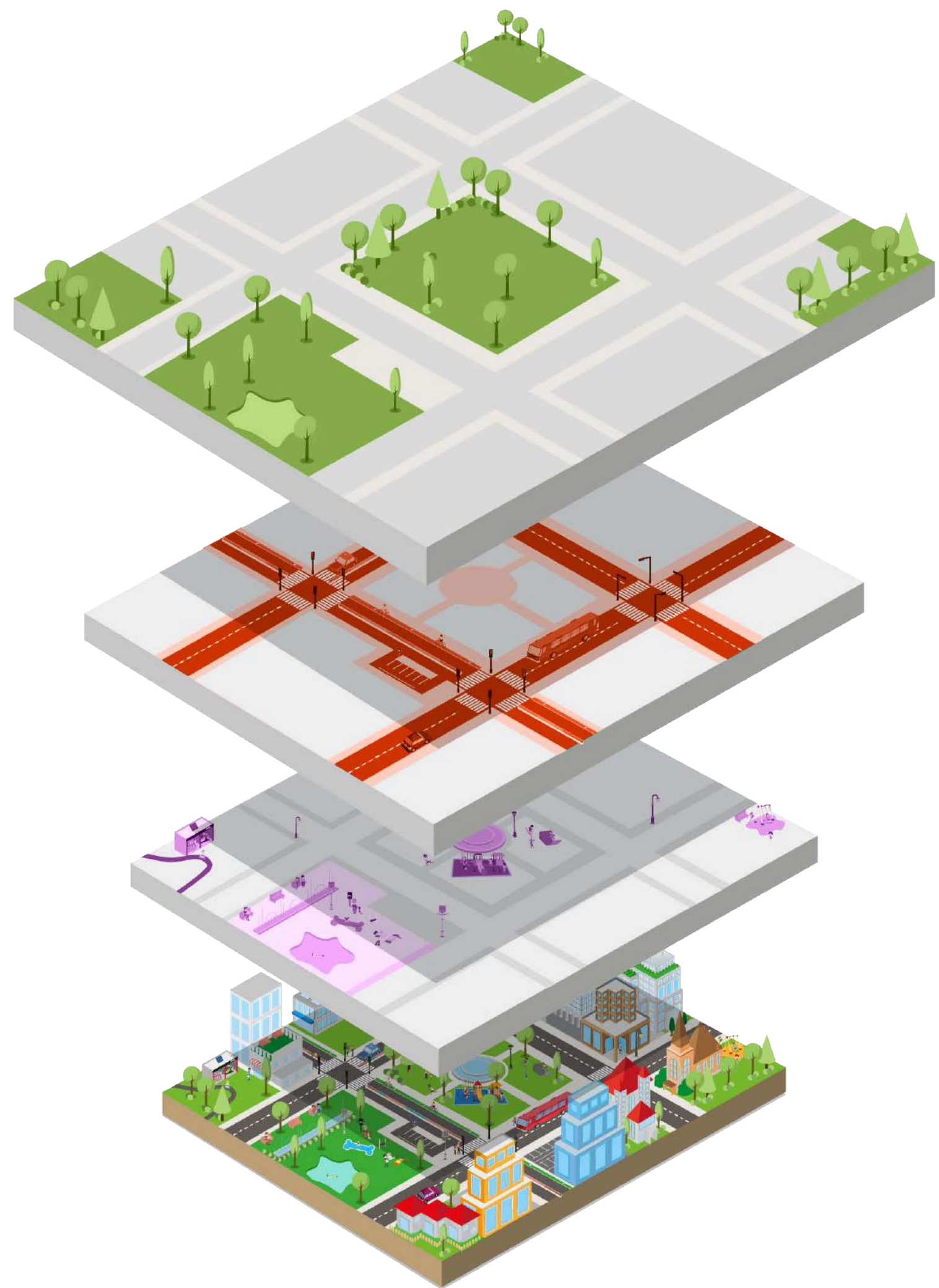
\*Falta de estrategia integral nacional



Marco Jurídico + Marco Institucional + Marco Operatio



# ● ESPACIO PÚBLICO EN MÉXICO



## SISTEMAS DE E.P.



# ● ESPACIO PÚBLICO EN MÉXICO



# ● ESPACIO PÚBLICO EN MÉXICO



Línea conductual - proceso completo



# MODELO DE GESTIÓN



NOMBRE	MODELO DE GESTIÓN	FONDEO	CONSEJO CONSULTIVO O PATRONATO	INFORME DE RESULTADOS
Parque Ecológico Chipinque	El terreno es un bien público y está gestionado por una Asociación de Beneficencia Privada.	Concesiones, Estacionamientos, Organización de Eventos, Taquilla/Accesos.	Patronato	Sí
Centro Estatal de Cultura y Recreación Tangamanga	Organismo Público Descentralizado gestionado por un consejo de administración gubernamental.	Fondos de Gobierno, Concesiones, Organización de Eventos.	Consejo Consultivo	No
Parque Fundidora	Organismo Público Descentralizado.	Concesiones, Estacionamientos, Organización de Eventos, Actividades alrededor del río, Santa Lucía.	Consejo Consultivo	Sí
Parque Bicentenario Querétaro	Organismo Público Descentralizado.	Fondos de Gobierno, Concesiones Organización de Eventos, Taquilla/Accesos.	Patronato	Sí
Bosque Los Colomos	Administración Municipal.	Fondos de Gobierno, Donativos, Concesiones, Estacionamiento, Patrocinios, Organización de Eventos, Programas.	Ninguno	Sí
Parque Explora	Organismo Público Descentralizado.	Fondos provenientes del Patronato de la Feria.	Consejo Consultivo	Sí
Parque Rufino Tamayo	Terreno público gestionado por un patronato.	Fondos de Gobierno, Donativos, Patrocinios.	Patronato	Sí
Fundación Xochitla	Terreno privado gestionado por una Asociación Civil.	Fondos de Gobierno, Concesiones, Organización de Eventos, Programas (Clases, Torneos, Talleres) Taquilla / Accesos.	Ninguno	Sí
Parque Metropolitano de León	Organismo Público Descentralizado.	Fondos de Gobierno, Estacionamientos, Concesiones, Organización de Eventos, Programas (Clases, Torneos, Talleres)	Patronato	Sí
Parque La Mexicana	Terreno público gestionado por una Asociación Civil.	Concesiones o Unidades de Negocio, Estacionamientos.	Ninguno	Sí

# ATRACCIONES & AMENIDADES



NOMBRE	ÁREA TOTAL HECTÁREAS	ENTIDAD FEDERATIVA	ÁREA TOTAL DE COBERTURA VEGETAL M2	VISITANTES ANUALES	AMENIDADES
Parque Ecológico Chipinque, A.B.P.	1,800	NUEVO LEÓN	15,000,000	600,000	Jardín botánico, Parques extremos (Tirolesas, rapel, gotcha).
CECURT Centro Estatal de Cultura y Recreación Tangamanga	400	SAN LUIS POTOSI	3,493,500	Sin información	Jardín botánico, Parques de patinetas o BMX, Parques extremo, Canchas, Auditorio o teatro, Albercas, Splash Pad, Lago, Tren, Ecomuseo.
Parque Metropolitano de León	370	GUANAJUATO	800,000	1,450,000	Huerto urbano, Espacio pet friendly (piloto), BMX, Canchas deportivas, Tren, Salón de educación ambiental.
Parque Fundidora	144	NUEVO LEÓN	800,000	8,000,000	Canchas deportivas, Auditorio o teatro, Alberca(s) o piscina(s) recreativa(s), Splash Pad, Lago, Centro comunitario o recreacional.
Parque Bicentenario Querétaro	120	QUERETARO	600,000	600,000	Huertos urbanos, Parques de patinetas o BMX (Skate Parks) Parques extremos (Tirolesas, rapel, gotcha), Auditorio o teatro, Alberca(s) o piscina(s) recreativa(s), Splash Pad, Lago, Paredes para graffiti o arte urbano, Vivero, Finca, Juegos mecánicos, Parque acuático, Sendero ecológico, Centro de espectáculos, Parque lúdico, Casa del terror, Carros de pedales.
Bosque Los Colomos	91.47	JALISCO	871,300	1,064,584	Jardín botánico, Canchas, Lago, Centro comunitario o recreacional, Paredes para graffiti, Renta de caballos, Espacios arquitectónicos, Fuentes, Pistas para corredores, Zonas de alimentos y punto limpio.
Fundación Xochitla	70	ESTADO DE MÉXICO	Sin información	185,000	Jardín botánico, Huertos urbanos, Auditorio o teatro, Lago, Tren.
Parque La Mexicana	28	CDMX	19,000	2,000,000	Parques caninos o de mascotas, Parques de patinetas o BMX (Skate Parks), Auditorio o teatro, Lago, Canchas deportivas, Centro cultural.
Parque Explora	21	GUANAJUATO	170,000	Sin información	Huertos urbanos, Parques caninos, Parques extremos, Auditorio, Lago, Tren.
Parque Rufino Tamayo	8.76	NUEVO LEÓN	68,359	280,000	Parque canino.





AGENCIA DE  
**Bosques Urbanos**


---

ÁREA METROPOLITANA DE GUADALAJARA

# Agencia Metropolitana de Bosques Urbanos del AMG

Las Agencias Metropolitanas son organismos públicos descentralizados que serán los encargados de la prestación de servicios relacionados con las materias de interés metropolitano en el Área Metropolitana de Guadalajara y cuya creación y atribuciones están señaladas en la Ley General de Asentamientos Humanos, Ordenamiento Territorial y Desarrollo Urbano.

La visión metropolitana reconoce las problemáticas urbanas para proponer soluciones locales. Entendiendo la ciudad como un espacio sano para un adecuado desarrollo y bienestar desde una visión urbana, a través de construir una ciudad incluyente con planeación y diseño urbano, generando oportunidades de desarrollo social, económico, político y cultural.






# Agencia Metropolitana de Bosques Urbanos del AMG

Este conjunto de espacios tiene una superficie de poco más de 400 hectáreas, más de 20 kilómetros de pistas y áreas para ejercitarse; zonas de recreación y convivencia familiar, asadores y espacios para picnic; miradores a la Barranca de Huentitán, anfiteatros diversos, foros, mariposario, orquideario, aviario, parques caninos y lagos.


Los parques que forman parte de la AMBU cuentan con:

Puntos limpios para depositar los residuos de manera categorizada.  
Puntos de recarga para vehículos eléctricos e híbridos enchufables.  
A través del sistema de gestión, se mantiene un servicio de calidad.

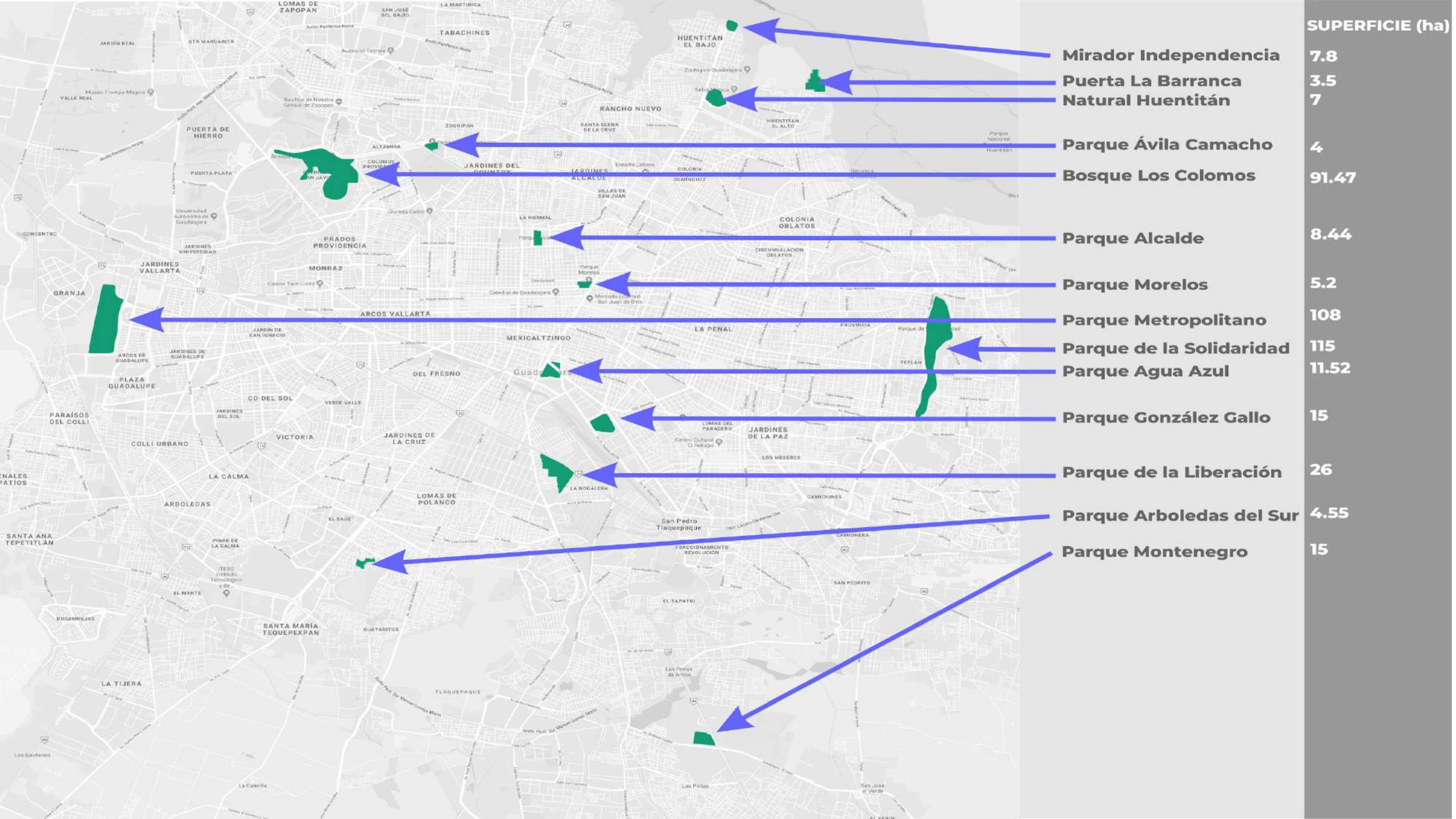


# Agencia Metropolitana de Bosques Urbanos del AMG

- Mirador Independencia
- Puerta de la Barranca
- Natural Huentitán
- Parque Ávila Camacho
- Bosque Los Colomos
- Parque Morelos
- Parque Alcalde
- Parque Metropolitano
- Parque Agua Azul
- Parque de la Solidaridad
- Parque González Gallo
- Parque de la Liberación
- Parque Arboledas del Sur
- Parque Montenegro







**SUPERFICIE (ha)**

**Mirador Independencia** 7.8

**Puerta La Barranca** 3.5

**Natural Huentitán** 7

**Parque Ávila Camacho** 4

**Bosque Los Colomos** 91.47

**Parque Alcalde** 8.44

**Parque Morelos** 5.2

**Parque Metropolitano** 108

**Parque de la Solidaridad** 115

**Parque Agua Azul** 11.52

**Parque González Gallo** 15

**Parque de la Liberación** 26

**Parque Arboledas del Sur** 4.55

**Parque Montenegro** 15



A lush, green forest landscape. In the foreground, a wooden walkway with a log railing leads down a gentle slope. The path is bordered by large, dark rocks and various green plants, including some spiky-leaved plants. A small stream flows through the lower part of the scene. The middle ground is filled with more greenery, including several rounded, bushy plants and a few small trees. The background is a dense forest of tall, thin trees, creating a deep green canopy. The overall scene is bright and vibrant, with sunlight filtering through the leaves.

**Bosque  
Los Colomos**



## Vocación:

- Corredores; 15 kilómetros de pistas.
- Deportistas; personas activas.
- Recreación; áreas de espaciamento, juegos para niños.
- Convivencia familiar; áreas de picnic y asadores.
- Centro Cultural Casa Colomos “El Castillo”.

Superficie 91.47  
hectáreas

Aproximadamente  
1 Millón y medio  
de visitantes al  
año















# Parque Ávila Camacho





Es un espacio recreativo, antiguamente era un amplio paisaje verde que albergaba a la presa Zoquipan.

Actualmente ha sido remodelado con el propósito de revivir este lugar de gran historia.



### **Vocación:**

Recreación familiar: lago artificial para navegar en lanchas de pedales, una explanada acuática, teatro al aire libre, cafetería. Deporte: cuenta además, con una amplia explanada que reúne a decenas de jóvenes que practican patinaje.

Superficie 4  
hectáreas





**Parque  
Mirador  
Independencia**




Se distingue por su impresionante panorámica a la Barranca de Oblatos, una belleza natural de 500 metros de profundidad formada por el cauce del Río Santiago.

**Vocación:**

- Cultura; anfiteatro con una vista inigualable.
- Convivencia familiar; asadores y áreas de picnic
- Recreación: áreas verdes y juegos

Superficie 7.8 hectáreas







MIGUEL HIDALGO  
Libertador  
H. Ayuntamiento 88-88





**Puerta  
La Barranca**





Será un parque a las orillas de la barranca de Huentitan que dotará de servicios a los atletas y visitantes.



Tendrá instalaciones deportivas y de esparcimiento, así como otros servicios, entre ellos regaderas y vestidores.

Superficie 3.5  
hectáreas



# Parque Natural Huentitán







Con una inversión de más de 53 millones de pesos se remodeló y reforestó este espacio ubicado al norte de la ciudad.

Vocación: Convivencia familiar, pista de Rattan pista de trote para corredores y área canina.

Superficie 7 hectáreas





**Parque  
Alcalde**



## Vocación:

- Juegos infantiles
- Lago Artificial
- Fuente “La Monumental”
- Gimnasios al aire libre
- Vivero
- Skatepark
- Acuario Michin
- Parque incluyente.

Superficie 8.44  
hectáreas

Aproximadamente  
1 Millón de visitantes  
al año







Cinema Live Guadalajara, Parque Alcalde



# Parque Morelos



"SENTIMIENTOS DE LA NACION"  
PUNTO 12

QUE COMO LA BUENA LEY ES SUPERIOR A TODO PODER, LAS QUE DIESTE NUESTRO CONCEPTO  
DEBEN SER TALEY QUE DESLIEGON A CONSTANCIA Y PATENCIAMO, MODEREN LA OPULENCIA Y LA  
INDIGNIDAD Y DE TAL SUERTE SE AUMENTE EL JOGAL DEL POBRE, QUE NIJORA SUS CONTUMBERAS  
ALEJE LA IGNORANCIA, LA RAPIÑA Y EL MUERTO

HOMENAJE DEL PUEBLO DE GUADALAJARA  
AL GENERALISIMO JOSE MARIA MORELOS Y PAVON  
H. AYUNTAMIENTO SEPT. 30 DE 1965



Es un parque arbolado que se encuentra en el corazón del municipio de Guadalajara; ideal para caminar y disfrutar.

Cuenta con juegos infantiles.


Superficie 5.2 hectáreas









A stone sculpture of a woman crouching and holding a bird on her hand, set against a background of dense green trees. The woman is depicted in profile, facing right, with her right hand raised to hold a bird. She is crouching on a circular stone base. The background is filled with lush green foliage and tree branches.

**Parque  
Agua Azul**



Espacio tradicional de esparcimiento que por más de 130 años ha recibido a las familias tapatías.

A lo largo del siglo XX el parque sufrió diversas intervenciones, ha sido Parque Zoológico y también durante muchos años, fue anfitrión de las “Fiestas de Octubre”.

Superficie 11.52 hectáreas



Aproximadamente  
1 Millón de visitantes  
al año





### Vocación:

- Áreas verdes con arbolado, joven y maduro.
- Lago y descalzadero totalmente automatizado y equipos de bajo consumo de energía.
- *Mariposario*
- *Aviario* y clínica de aves
- Orquideario
- Aula educativa ambiental y vivero didáctico
- *Partenón* o sala de exposiciones
- Foro Infantil (Capacidad 500 personas)
- *Concha Acústica* (7,000 personas)
- Museo de Paleontología
- Área de Juegos infantiles
- Cafetería







Fiesta de la música. Festival Sucede. Parque Agua Azul





**Parque  
González Gallo**



Cuenta con áreas de recreación infantil, circuito de pistas, canchas de futbol y área para perros. Este recinto alberga en uno de sus accesos, la obra arquitectónica de Fernando González Gortázar titulada “Las pistolas”.

Superficie 15 hectáreas









# Parque El Dean







Antiguamente conocido como Parque de la Liberación, es uno de los parques más importantes en la zona metropolitana.

Cuenta con un vaso regulador y un embarcadero. Para todos aquellos amantes del deporte en este recinto pueden practicar *fútbol* y *basquetbol*; para diversión de los más pequeños de la familia cuenta con juegos infantiles con piso amortiguante y un ferrocarril ideal para fotografiar.











A low-angle photograph looking up at a dense forest of tall, slender trees. The trunks are light-colored and branch out into a thick canopy of green leaves. The sky is visible through the branches, appearing bright and slightly overcast. The overall composition is vertical, emphasizing the height of the trees.

**Parque  
Arboledas Sur**





Situado en una zona totalmente urbana, este parque es el sitio preferido de vecinos cercanos y de zonas aledañas para poder pasear a sus perros o salir a ejercitarse.



A wide-angle photograph of a park with many tall, thin trees and a dirt path. The scene is bright and sunny, with shadows cast on the grass. The text "Parque Metropolitano" is overlaid in the center.

**Parque  
Metropolitano**



- Parque considerado un referente en términos de conservación ambiental, fomento al deporte y recreación familiar.
- Cuenta con rutas de trote
- Núcleos de estancias familiares
- Amplias zonas para día de campo
- Parque “Metrocan”
- Esculturas y puntos de interés
- Sendero ecológico didáctico

Superficie 108 hectáreas











El Lago de los Cisnes, Parque Metropolitano





**Parque  
Solidaridad**





Construido sobre el lecho de la antigua presa de Osorio este enorme parque cuenta con una profusa vegetación y áreas de singular belleza, aspectos que lo convierten en el sitio ideal para el descanso y la recreación. Cuenta con espacios para practicar deportes y un *domo* en el cual es posible realizar distintos eventos de entretenimiento.

Superficie 115 hectáreas





El Domo, Parque de la Solidaridad





**Parque  
Montenegro**






Parque ideal para disfrutar de un día de campo, realizar fiestas infantiles, recorridos en bicicleta y caminatas.

Superficie 15 hectáreas



## Innovación Institucional

- Reingeniería administrativa. Implementación de un sistema de Gestión Integral
- Capacitación e integración laboral como motor de cambio.
- Productividad el objetivo de implementar tecnología.
- El laboratorio urbano que genera casos de éxito.
- Calidad y control, la columna vertebral de la mejora continua.
- Expansión territorial. de 91 hectáreas a 160 hectáreas.
- **El reto**, mantener el nivel de calidad en las 160 ha. sin perder la individualidad de cada bosque.







AGENCIA DE  
**Bosques Urbanos**

---

ÁREA METROPOLITANA DE GUADALAJARA



# ¡GRACIAS POR SU ASISTENCIA!

Dudas o comentarios:

[mariana.campos@wri.org](mailto:mariana.campos@wri.org)

[valeria.hurtado@wri.org](mailto:valeria.hurtado@wri.org)

[direccion@anpr.org.mx](mailto:direccion@anpr.org.mx)

[agenciabosquesurbanosamg@gmail.com](mailto:agenciabosquesurbanosamg@gmail.com)