



WRI MEXICO

TheCityFixTM
LEARN

Presenta:

WEBINAR

Con el apoyo de:



ARCONIC
FOUNDATION



WRI MÉXICO
— ROSS CENTER

PRESENTA

TheCityFix™
Learn

Webinar

PARTICIPACIÓN CIUDADANA PARA LA PLANEACIÓN URBANA

Jueves, 14 de febrero | 10:00 a.m. CST

Tannia Medina

Coordinadora de Vinculación y Red De Ciudades | WRI México

José Guillermo Ríos Cantú

Subdirector | IMPLAN Reynosa



MODERNIZAC
PLAN DE OR

Foto: Ayuntamiento de Reynosa

ESTRUCTURA DE LA PRESENTACIÓN

- ¿Qué es la red de ciudades Connect Cities, cuáles son sus comunidades temáticas y participantes?
- ¿Cómo ha sido la colaboración de la comunidad de Gobernanza Abierta?
- ¿Cuál es el resultado del trabajo de la comunidad de Gobernanza Abierta en Reynosa?
- ¿Cuál es el nuevo enfoque temático de la comunidad?

QUEREMOS CONOCERLOS



@wri_ciudades

#WebinarsWRI

Tannia Medina

Coordinadora de Vinculación y Red de Ciudades | WRI Ciudades

Maestra en Planeación y Políticas Metropolitanas y licenciada en Ciencia Política por la Universidad Autónoma Metropolitana. Cuenta con especializaciones en el Análisis de Políticas Públicas; Diseño Urbano y Sistemas de Información Geográfica; Inteligencia Territorial. Y su trabajo se ha enfocado en el diseño centrado en las personas y diagnósticos participativos.

Su experiencia profesional incluye haber trabajado en proyectos de investigación enfocados en:

- Políticas públicas medioambientales
- Diseño urbano y planeación participativa
- Gobernanza urbana y movilidad sustentable.

Actualmente es Coordinadora de Vinculación y Red de Ciudades en WRI México, y se encarga de promover el intercambio de experiencias y conocimiento entre los expertos y las ciudades miembros. Además, gestiona la vinculación entre WRI México y los gobiernos, la academia y otras instituciones de la sociedad civil, con el objetivo de fortalecer técnicamente los proyectos que promuevan el desarrollo urbano sustentable.



Guillermo Ríos

Subdirector | IMPLAN de Reynosa

Licenciado en administración de empresas de la Universidad Regiomontana.

Su experiencia profesional incluye haber trabajado en:

- Catedrático universitario
- Capacitador de funcionarios públicos en el tecnológico de monterrey
- Tesorero municipal
- Director administrativo y de medio ambiente
- Asesor en tesorería, catastro, predial, planeación y elaboración de Planes de desarrollo y de ordenamiento territorial.

Actualmente Guillermo es el subdirector del Instituto Municipal de Planeación de Reynosa.



Gricelda Elizondo

Directora | IMPLAN de Reynosa

Maestra en Urbanismo y egresada de la Universidad México Americana del Norte en la Licenciatura en Arquitectura.

Su experiencia profesional incluye haber trabajado en:

- Catedrática en la Universidad México Americana del Norte
- Arquitecta para empresas urbanizadoras nacionales e internacionales.
- Dirección de Actualización Cartográfica Municipal en Obras Públicas, Desarrollo Urbano y Medio Ambiente.
- Coordinación de Regeneración Urbana y Geo Estadística en el Instituto Municipal de Planeación en Reynosa.
- Del 2013 a la fecha se encuentra desempeñándose como Directora General del Instituto Municipal de Planeación en Reynosa.

Actualmente Griselda es Directora del Instituto Municipal de Planeación de Reynosa.



RED DE CIUDADES CONNECT CITIES



COMUNIDADES TEMÁTICAS



Cities4Forests

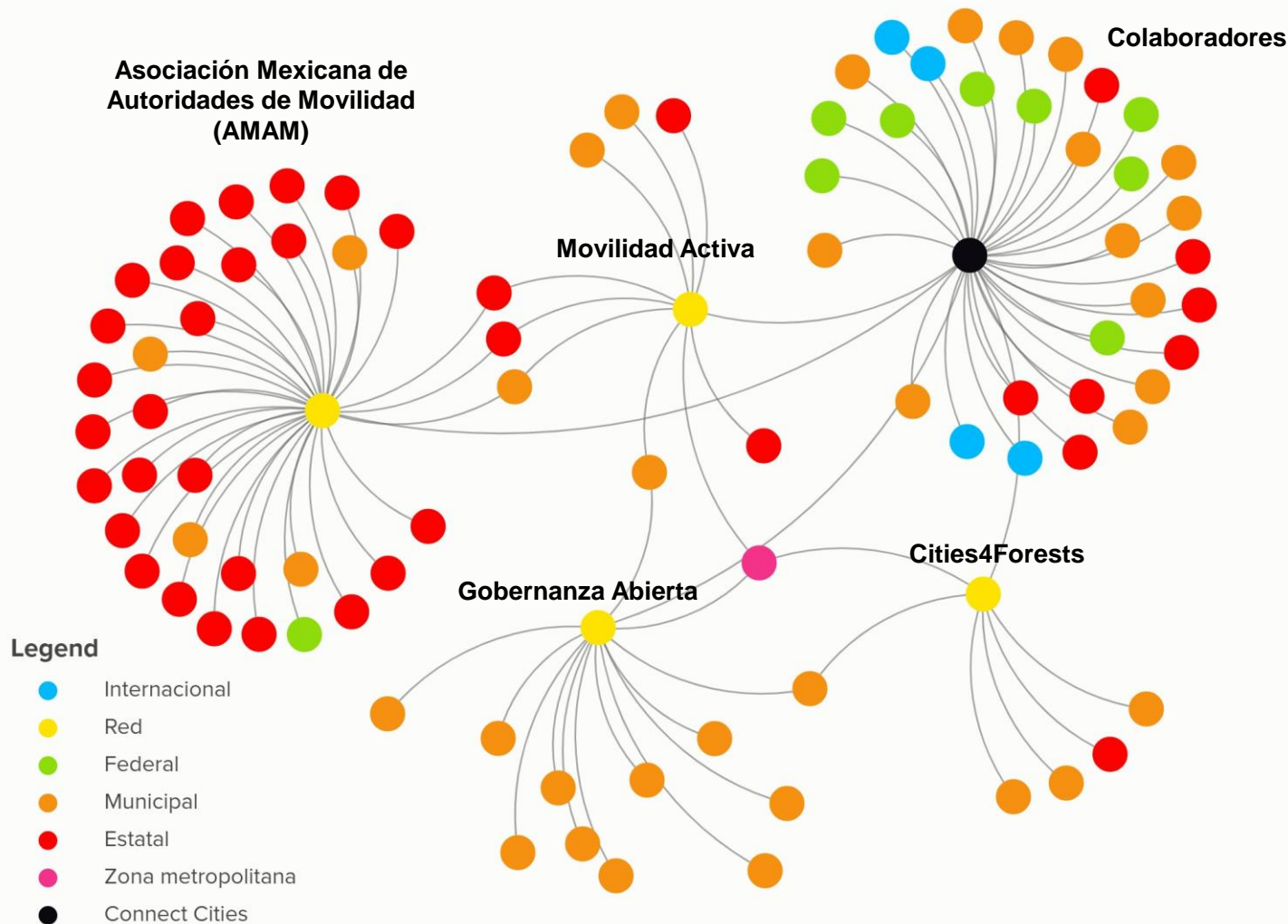


Movilidad Activa



Gobernanza Abierta

RED DE CIUDADES CONNECT CITIES



26
CIUDADES

35
INSTITUCIONES
MUNICIPALES

30
ESTADOS

38
INSTITUCIONES
ESTATALES


+87
MIEMBROS Y
COLABORADORES

GOBERNANZA ABIERTA

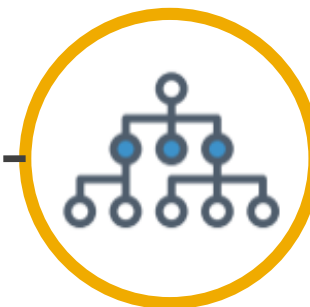
El objetivo es dotar a las ciudades de herramientas que las ayuden a incluir procesos de participación ciudadana en la construcción de sus mecanismos de planeación, mediante diálogo permanente, dinámicas de co-creación de conocimiento y metodologías.



Lograr mecanismos más eficientes e inclusivos a partir de participación ciudadana en instrumentos de planeación.



Compartir y aprender herramientas metodológicas durante las sesiones de trabajo, ya sean presenciales o a distancia.



Enriquecer la labor de otras ciudades a partir de experiencias propias.



COMUNIDAD GOBERNANZA ABIERTA



COMUNIDAD GOBERNANZA ABIERTA

INSTITUCIONES FEDERALES



Secretaría de Medio Ambiente
y Desarrollo Territorial
GOBIERNO DEL ESTADO DE JALISCO



ORGANIZACIONES DE LA SOCIEDAD CIVIL



ANEDUP
ASOCIACIÓN NACIONAL DE ESTUDIANTES
DE DISEÑO URBANO, URBANISMO Y PLANEACIÓN



ORGANIZACIONES INTERNACIONALES



HERRAMIENTAS GOBERNANZA ABIERTA

XI, XII, XIII CONGRESO DE CIUDADES Y TRANSPORTE



XIII Congreso Internacional de Ciudades y Transporte. Parte 1

20 visualizaciones



Experiencia del secretariado de Gobierno Abierto de Jalisco

TALLERES

Videos subidos de WRI México

WRI México - 12 / 21

- 23:07 Presentación del contexto de Colima WRI México
- 19:07 Retroalimentación a la presentación del IMPLAN de Reynosa WRI México
- 15:13 Presentación del contexto de Reynosa por el IMPLAN WRI México
- 31:46 Experiencia del secretariado de Gobierno Abierto de Jalisco

XIII Congreso Internacional de Ciudades y Transporte Parte 1

10 BLOGS

Blog Nuestro equipo Participo Temas TheCityFix TheCityFix Brasil TheCityFix Türkiye

Posts in the 'Gobernanza Urbana' category

#Gobernanza | El poder del aprendizaje horizontal en la Gobernanza

Por Luis Alberto Ramírez de la Barreda · 24 Nov 2017 · 0 Comentarios

El pasado agosto dieron inicio las actividades de cooperación, asistencia técnica y seguimiento del proyecto para incorporar mecanismos de participación ciudadana en la planeación estratégica de Reynosa, Tamaulipas;...

#ConnectCities | Apertura gubernamental y participación ciudadana. Proyecto IMPLAN Reynosa

Por IMPLAN Reynosa · 16 Ago 2017 · 0 Comentarios

La baja participación ciudadana y la falta de mecanismos y estructuras que la fomenten es un fenómeno repetitivo en gran parte de los procesos municipales, estatales y nacionales, donde no existen mecanismos claros, generado un grave...

#Gobernanza | Acciones de ciudades mexicanas por un gobierno abierto

Por Ari Santillán · 07 Jun 2017 · 0 Comentarios

Las ciudades mexicanas han adoptado diversos modelos para aumentar la participación ciudadana, la transparencia y otros temas sobre gobierno abierto y gobernanza, en algunas de estas urbes los avances han sido, incluso, reconocidos a nivel...

Search TheCityFix

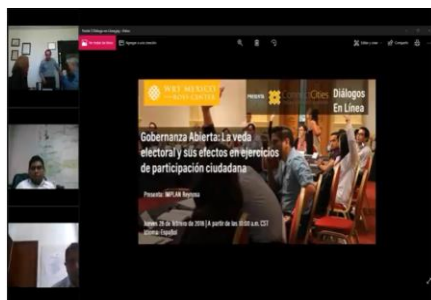


POPULAR ÚLTIMAS NOTICIAS ETIQUETAS

Ayudar a las ciudades a tomar mejores decisiones: TheCityFix Learn
04 ABRIL 2018

Ciudades mexicanas sostenibles: ¿cómo medimos el impacto de sus políticas públicas a favor de la movilidad activa?

SEMINARIOS ONLINE Y DIÁLOGOS EN LÍNEA



<https://www.youtube.com/user/EMBARQMx/playlists>
<https://www.youtube.com/channel/UCbY0D-1y4tIYWd8Wg7U0tma>

TEMAS DE ENFOQUE GOBERNANZA ABIERTA



**Participación
ciudadana**



Datos abiertos

Participación Ciudadana para la planeación urbana

IMPLAN REYNOSA



Nueva Agenda Urbana ONU HABITAT



Nueva Ley de asentamientos humanos ordenamiento territorial y desarrollo urbano



LEY GENERAL DE ASENTAMIENTOS HUMANOS, ORDENAMIENTO TERRITORIAL Y DESARROLLO URBANO

CÁMARA DE DIPUTADOS DEL H. CONGRESO DE LA UNIÓN
Secretaría General
Secretaría de Servicios Parlamentarios

Nueva Ley DOF 28-11-2016

LEY GENERAL DE ASENTAMIENTOS HUMANOS, ORDENAMIENTO TERRITORIAL Y DESARROLLO URBANO

TEXTO VIGENTE

Nueva Ley publicada en el Diario Oficial de la Federación el 28 de noviembre de 2016

Al margen un sello con el Escudo Nacional, que dice: Estados Unidos Mexicanos.- Presidencia de la República.

ENRIQUE PEÑA NIETO, Presidente de los Estados Unidos Mexicanos, a sus habitantes sabed:

Que el Honorable Congreso de la Unión, se ha servido dirigirme el siguiente

DECRETO

"EL CONGRESO GENERAL DE LOS ESTADOS UNIDOS MEXICANOS, DECRETA:

SE EXPIDE LA LEY GENERAL DE ASENTAMIENTOS HUMANOS, ORDENAMIENTO TERRITORIAL Y DESARROLLO URBANO Y SE REFORMA EL ARTÍCULO 3o. DE LA LEY DE PLANEACIÓN

ARTÍCULO PRIMERO. Se expide la Ley General de Asentamientos Humanos, Ordenamiento

- Derecho a la ciudad
- Equidad e inclusión
- Derecho a la propiedad urbana
- Coherencia y racionalidad
- Participación democrática y transparencia
- Productividad y eficiencia
- Protección y progresividad del Espacio público
- Resiliencia, seguridad urbana y riesgos
- Sustentabilidad ambiental
- Accesibilidad y Movilidad urbana

La Participación Ciudadana en la actualización del Programa de Ordenamiento Territorial y Desarrollo Urbano de Reynosa

IMPLAN REYNOSA

Democracia Participativa

INSTITUCIONAL



NO INSTITUCIONAL

Acciones Democracia Participativa

INSTITUCIONAL



NO INSTITUCIONAL

Participación Ciudadana

Elementos importantes a lograr

Generar inteligencia colectiva, cambio de actitud, corresponsabilidad, creación de comunidad, establecer puntos de encuentro.

Elementos para el empoderamiento ciudadano

Deben tener capacidad de organización

Destreza Técnica

Destreza Política

Arraigo Social

Estrategia General

2018	2019	2020	2021
ACTUALIZACION DEL PROGRAMA DE ORDENAMIENTO TERRITORIAL METROPOLITAO Y LOCAL	ALINEACION DE REGLAMENTOS MUNICIPALES-METROPOLITANOS	ALINEACION DE PROCESOS MUNICIPALES-METROPOLITANOS	EVOLUCIÓN
Proyectos	Actualizar Reglamentos	Adecuar procesos Nueva Ley	CONVERTIR LA PARTICIPACIÓN CIUDADANA EN MONITORES CIUDADANOS
Estudios	Homologar Reglamentos	Crear nuevos procesos para control.	
Programas	Crear instancias para aplicar la Ley	Establecer Mecanismos de control y seguimiento.	
Planes	Difusión de Reglamentos	Difusión de Nuevos Procesos	

PARTICIPACION CIUDADANA

TRANSPARENCIA

PUBLICACIÓN Y RENDICIÓN DE CUENTAS

Etapas de Comunicación

AGOSTO



INTRODUCCIÓN
ANTECEDENTES

SEPT-OCT



ELEMENTOS DE
LA NUEVA
AGENDA
URBANA

NOV



SYMPOSIUM
URBANISMO
SUSTENTABLE
TALLERES

DIC



PRESENTACION
PROPUESTA

ENERO



CONSULTA DEL
NUEVO
PROGRAMA DE
ORDENAMIENTO
TERRITORIAL

Actores involucrados


- Gubernamental,
- Privado,
- Político,
- Expertos,
- Académico,
- Organizaciones de la sociedad civil,
- Periodistas,
- Sociedad en general
- Líderes de opinión
- Representantes comunitarios



Medios de comunicación



Eventos


CONFERENCIA 

45° Aniversario
**“Nueva Ley de Asentamientos Humanos
 Ordenamiento Territorial y Desarrollo Urbano”**
 Disertación por el Mtro en Arquitectura y Nvo Urbanismo, Mtro en Admón Pública, Lic en Derecho


 Gabriel Ballesteros Martínez

Teatro Experimental del Parque Cultural Reynosa
 7 de Febrero 11:00am



Reservas: 922-45-93
implanreynosa@gmail.com



ACTUALIZACIÓN DEL PROGRAMA DE ORDENAMIENTO TERRITORIAL Y DESARROLLO URBANO DE REYNOSA.



SEMANA DEL URBANISMO
6 Y 7 DE NOVIEMBRE DEL 2017

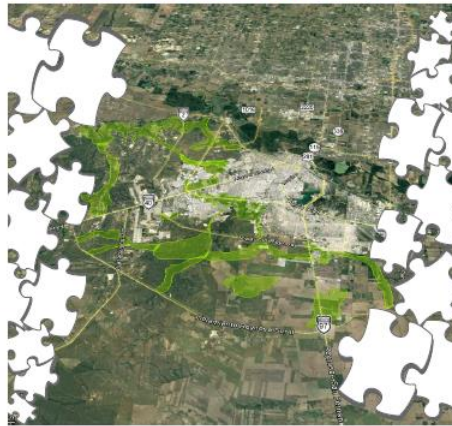
CONFERENCIA
"REYNOSA Y SU FUTURO URBANO"
MTRA. URB. GRICELDA ELIZONDO GARCÍA
7 DE NOVIEMBRE 03:30PM

PARQUE CULTURAL REYNOSA

Eventos



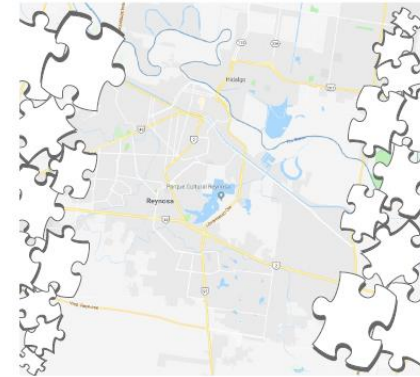
PARQUES URBANOS Y RESILIENCIA



ACTUALIZACIÓN DEL PROGRAMA DE ORDENAMIENTO TERRITORIAL Y DESARROLLO URBANO DE REYNOSA.

HOLIDAY INN ZONA DORADA
Emilio Portes Gil : 703, Col. Prado Sur, 88560
3 DE OCTUBRE 10:00AM

ACTUALIZACIÓN DEL PROGRAMA DE ORDENAMIENTO TERRITORIAL Y DESARROLLO URBANO DE REYNOSA.



INSTITUTO TECNOLÓGICO DE REYNOSA
AUDITORIO PRINCIPAL
Lomas del Real de Jarachina Sur, 88730

6 DE OCTUBRE 12:00 PM



Eventos



Entrevistas con medios de comunicación convocando





IMPLEMENTANDO
LA NUEVA
AGENDA URBANA



AYUNTAMIENTO
REYNOSA
2016-2018

Taller 1



REYNOSA

2030



Taller 2



Taller 3



Definición de la Visión Reynosa 2030



Consulta Pública

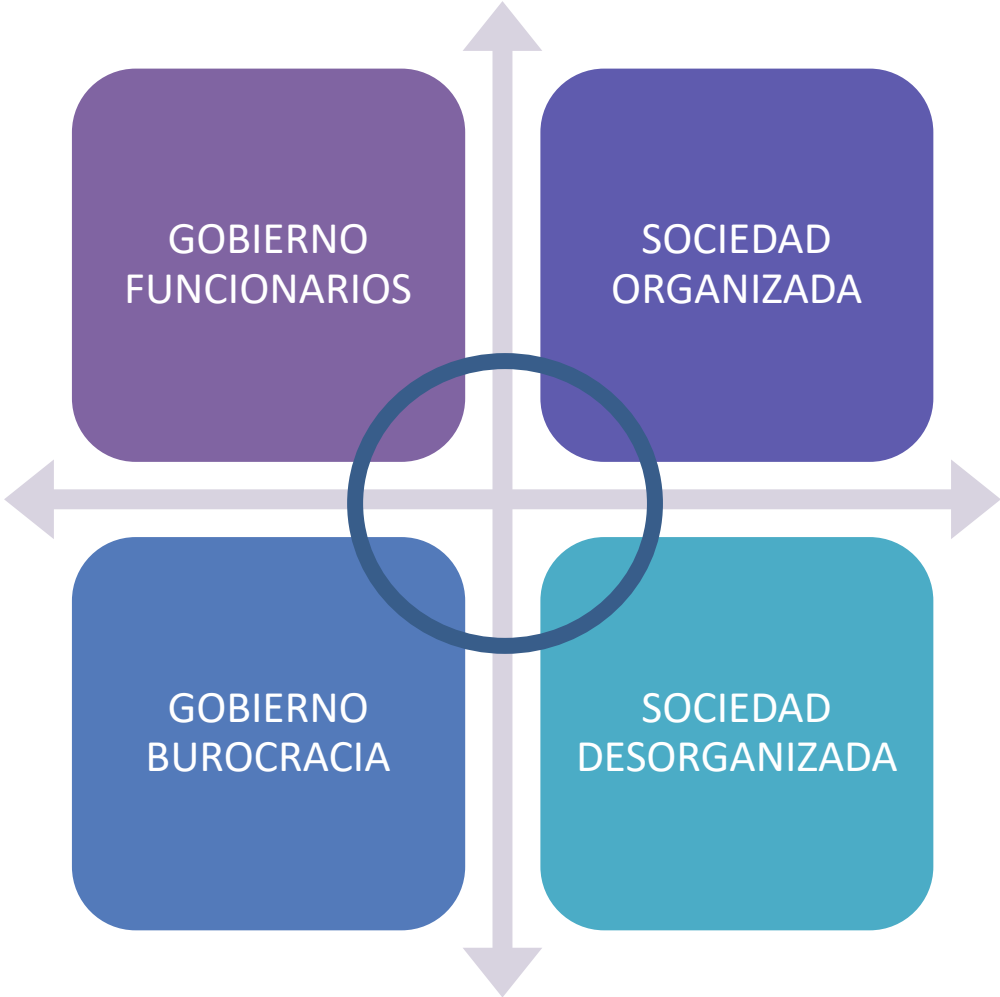


**Participantes en el proceso:
más de 45 entidades**

Más de 120 personas participantes



Conclusiones



Conclusiones

Una participación ciudadana simulada

La participación ciudadana simulada consiste en establecer los mecanismos de participación ciudadana, poniendo la mirada en el ciudadano como potencial elector, mas no como un mecanismo para la solución de sus problemas y necesidades de manera participativa y consensuada.

De allí que las políticas públicas son siempre inconsultas y no responden a las exigencias sociales de cada momento histórico.

La falta de canales de comunicación

La estructura del gobierno municipal no abona hacia la apertura a la participación ciudadana ante la falta de canales de expresión que permitan escuchar a cada grupo social en relación con los satisfactores que son solución a sus necesidades.

La falta de confianza

Podrá existir voluntad política hacia la participación ciudadana, pero si no existe confianza en la autoridad no se dará una verdadera participación, ya que los ciudadanos sentirán que los acuerdos no se cumplirán.

Conclusiones

Elementos que abonan a una verdadera participación ciudadana

Reconocimiento de ambas partes, es decir que el gobierno establezca institucionalmente los canales para la participación ciudadana, reconociendo el interés de los actores participantes, así como los ciudadanos acepten la interlocución con la autoridad asignada.

Los procesos dentro del municipio deben de facilitar la participación ciudadana, estableciendo los mecanismos de gestión para asegurar cumplirle al ciudadano.

Apoyar a la ciudadanía a constituirse legalmente para formalizar su organización con el fin de recibir apoyo institucional

En síntesis

Es un camino que pueblo y gobierno deben transitar, donde ambas partes, deben de contribuir al entendimiento y búsqueda de consensos, donde no vale la simulación ni la apatía.

PREGUNTAS Y CONCLUSIONES



TEMAS DE ENFOQUE GOBERNANZA ABIERTA



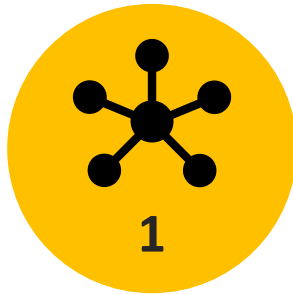
**Participación
ciudadana**



Datos abiertos

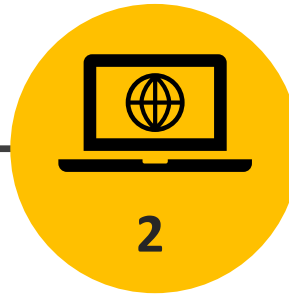
CENTRO DE RECURSOS PARA AMÉRICA LATINA Y EL CARIBE

El objetivo es difundir y escalar responsablemente los esfuerzos de construcción de datos a través de una plataforma abierta para el aprendizaje colaborativo, mediante el intercambio de herramientas y datos anónimos, casos de estudio y la coproducción de materiales de aprendizaje para operadores de transporte urbano, gobiernos locales, investigadores, ONGs y start-ups enfocadas en transporte y movilidad urbana.



Compilación regional de experiencias en mapeo digital

Investigación y análisis de hallazgos y lecciones en las experiencias de procesos participativos y abiertos de mapeo del transporte urbano



Desarrollo web del Centro de Recursos

- Herramientas para el intercambio y difusión de conocimiento
- Casos de estudio
- Desarrollo de herramienta y metodología para el mapeo de transporte



Proyecto piloto

Selección de una ciudad piloto en América Latina para el levantamiento de una base de datos en shapefile y GTFS para su aplicación en la planeación de la ciudad

GTFS

General Transit Feed Specification (GTFS) es un **formato de datos** que proporcionan características específicas para mostrar **información de transporte público.**



Permite:

- Generar un **sistema de información** del transporte público
- **Gobiernos:** gestionar y monitorear el servicio
- **Usuarios:** planificar viajes



¡GRACIAS POR SU ASISTENCIA!

Dudas o comentarios:

valeria.hurtado@wri.org

tannia.medina@wri.org

implanreynosa@gmail.com